



АДМИНИСТРАЦИЯ ГОРОДА ПЕРМИ
ДЕПАРТАМЕНТ ЗЕМЕЛЬНЫХ ОТНОШЕНИЙ

РЕШЕНИЕ

о размещении объектов № 21-01-44-1334 от 01 ОКТ 2021

г. Пермь, ул. Сибирская, 15

Департамент земельных отношений администрации города Перми в соответствии с пунктом 3 статьи 39.36 Земельного кодекса Российской Федерации, Положением о порядке и условиях размещения объектов на землях или земельных участках, находящихся в государственной или муниципальной собственности, на территории Пермского края без предоставления земельных участков и установления сервитутов, публичного сервитута, утвержденным постановлением Правительства Пермского края от 22 июля 2015 г. № 478-п, заявлением от 24 сентября 2021 г. № 21-01-06-14303.

разрешает ОАО «МРСК Урала» (ИНН 6671163413, ОГРН 1056604000970, место нахождения: 620026, г. Екатеринбург, ул. Мамина-Сибиряка, 140)

размещение объекта: под объекты инженерного оборудования электроснабжения (строительство КЛ-0,4 кВ с установкой ПУ для электроснабжения садового дома по адресу: Пермский край, г. Пермь, СТ «Ветеран» (4500066224))

способ размещения объекта: подземный

на землях: собственность муниципального образования город Пермь

на срок: 11 месяцев

местоположение: г. Пермь, Свердловский район, ул. Новосибирская, д. 13б

Территория, согласно схеме, расположена в зоне с особым условием использования территории: охранный зона объектов электросетевого хозяйства.

ОАО «МРСК Урала»:

1. Соблюдать Правила охраны электрических сетей, установленные постановлением Правительства Российской Федерации от 24 февраля 2009 г. № 160 «О порядке установления охранных зон объектов электросетевого

хозяйства и особых условий использования земельных участков, расположенных в границах таких зон».

2. В соответствии с пунктом 7(2) Положения о порядке и условиях размещения объектов на землях или земельных участках, находящихся в государственной или муниципальной собственности, на территории Пермского края без предоставления земельных участков и установления сервитутов, публичного сервитута, утвержденного постановлением Правительства Пермского края от 22 июля 2015 г. № 478-п, представить в департамент земельных отношений в течении 1 месяца с момента размещения объектов материалы контрольной геодезической съемки размещенных объектов на бумажном и электронном носителях на безвозмездной основе.

Приложение: схема предполагаемых к использованию земель или части земельного участка (на 1 л. в 1 экз.).

Начальник отдела
предоставления земельных участков
по работе с юридическими лицами



С.С. Бажина

Схема границ сервитута на кадастровом плане территории

Объект: «Строительство КЛ-0,4 кВ с установкой ПУ для электроснабжения садового дома по адресу: Пермский край, г. Пермь, СТ "Ветеран" (4500066224)».

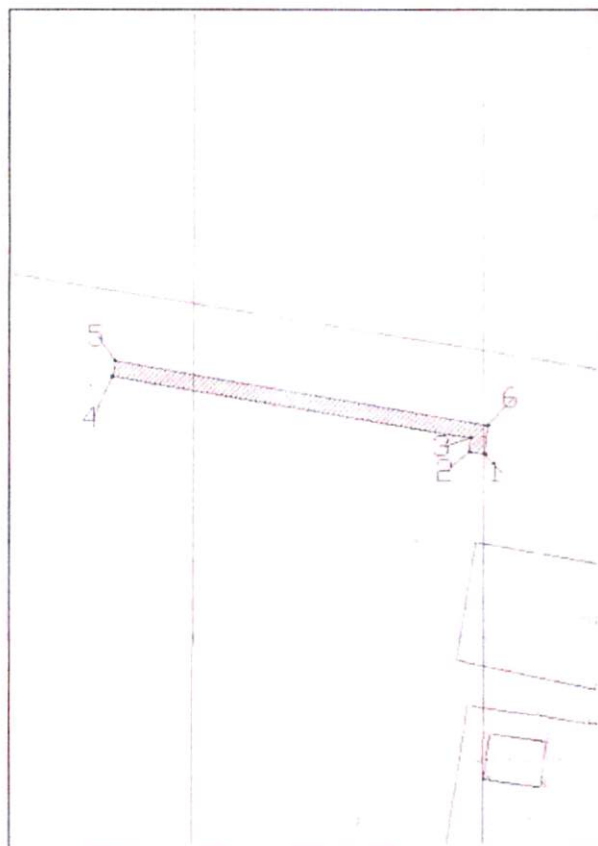
Местоположение: Пермский край, г. Пермь, СТ "Ветеран"

Площадь земель или части земельного участка, кв.м.: 98,1

Категория земель: Земли рекреационного назначения

Вид разрешенного использования земельного участка:



Цель использования: под объекты инженерного оборудования Электроснабжения (Строительство КЛ-0,4 кВ с установкой ПУ для электроснабжения садового дома по адресу: Пермский край, г. Пермь, СТ "Ветеран" (4500066224))



Координаты характерных точек МСК-59

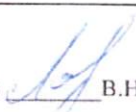
№	X	Y
1	521802,9254	2252252,8633
2	521803,2368	2252250,8856
3	521804,9282	2252251,0740
4	521812,7415	2252206,3075
5	521814,7117	2252206,6514
6	521806,5747	2252253,2698
1	521802,9254	2252252,8633

Условные обозначения:

-  предполагаемые к использованию земли
-  граница земельного участка, сведения о котором внесены в ГКН
- 1 характерные точки границы испрашиваемого земельного участка

Масштаб 1:1000

Описание границ смежных землепользователей:
земельный участок с КН 59:01:0000000:84556

Заявитель: представитель по доверенности  В.Н.Ломов

Согласовано: 

Кузнецова Е.В.